

GRAN - FOODCORP

दूरभाष - 0591-2315553

Phone No - 0591-2315553

FAX - 0591-2315478

भारतीय
खाद्य
निगम



FOOD
CORPORATION
OF INDIA

ई-मेल :

E-Mail :

moradab@fci@nic.in

भारतीय खाद्य निगम
क्षेत्रीय कार्यालय लखनऊ

ISO 9001:2008 Certified

जिला कार्यालय :- तृतीय तल विकास मन्जिल, मुरादाबाद-244001(उ०प्र०)

Distt. Office : IIIrd Floor, Vikas Manzil, Moradabad-244001(UP)

29 JUL 2013

स्पीड पोस्ट

पत्रांक भा०खा०नि०/विधि/मुरा०/2012-13

दिनांक 19-07-2013

अंतर अनुभागीय टिप्पणी

23

वाद संख्या 45/1100/10 धारा 34 भूमि सुधार अधिनियम के तहत एफ एस डी मुरदाबाद की भूमि का नामांतरण भारतीय खाद्य निगम, मुरादाबाद के पक्ष में निर्णीत हो गया है। न्यायालय के आदेश दिनांक 7.3.2013 की मूल प्रति एवं खतौनी मूल रूप में संलग्न कर प्रबन्धक(संलग्न) स्थानीय को क्षेत्र प्रबन्धक महोदय के टिप्पणी संख्या 36 पर दिये दिये गए आदेश दिनांक 13.06.2013 के अनुसार इस निर्देश से प्रेषित है कि इसे संकलन अनुभाग में उपलब्ध संपूर्ण में सुरक्षित रखा जाए।

संलग्नक- यथोपरि (मूल प्रति में)

प्रबन्धक (विधि)

प्रबन्धक (संकलन)

भारतीय खाद्य निगम

जिला कार्यालय, मुरादाबाद

प्रतिलिपि-

1. श्री के पी सिंह, प्रबन्धक (सिविल), भा खा नि, मुरादाबाद को उपरोक्त निर्णय कि प्रति के साथ इस अनुरोध के साथ प्रेषित कि एफ एस डी, मुरादाबाद की जमीन की पैमाइश करने की कृपा करें जिससे यह ज्ञात हो सके की गोदाम में कितनी जमीन (ग्राम मझौला व ठक्का) होनी चाहिए व असल में कितनी है।

2. उप महा प्रबन्धक (भंडारण) क्षेत्रीय कार्यालय लखनऊ को निर्णय एवं खतौनी की प्रति के साथ अवलोकनार्थ एवं रिकर्ड हेतु प्रेषित।

उप.म.प. (मं.)

20/7/13

मुरादाबाद
39/7/13



1085

प्र. (ग०००१) १/७/१३

सि. ज. प.


20/7/13

प्रबन्धक (विधि)



3
13-0

ज्यायालय तहसीलदार (शुधक) मुरादाबाद
 को काद सं० 45/1100/110 द्वारा 34/2004
 ग्राम मझाला तहसील व जिला मुरादाबाद।
 भारतीय खाद्य निगम विस मुरादाबाद विकास प्राध आदि
 के अड्डा काम पर आदेश दिनांक 7-3-13
 उपरोक्त का प्रमाणित होज प्रसि प्रक एल लन है।



28/2/13

@/unc

12-2-13
 पत्रावली पर 53 गुणा
 पत्रावली पर 53 गुणा
 आदेश
 दिनांक 28-2-13 का पत्र

28.2.13

पत्रावली पर 53 गुणा का
 दिनांक 28-2-13 का पत्र
 दिनांक 13-7-13

~~पत्रावली पर 53 गुणा का पत्र दिनांक 28-2-13~~

7.3.13

29/2



पत्रावली पर 53 गुणा का
 कर्मचारी का नाम / यदि STP रुक
 आदि के कारण पर गणना नहीं
 शमा है कर्मचारी का नाम
 कर्मचारी के नाम के कारण
 पर गणना पोषण नहीं है
 कर्मचारी का नाम

- 6321/4-343
- 1) शर्तों का पत्र
- 2) कर्मचारी का नाम
- 3) कर्मचारी के नाम
- 4) कर्मचारी का नाम
- 5) कर्मचारी का नाम

कर्मचारी का नाम / यदि STP रुक
 आदि के कारण पर गणना नहीं
 शमा है कर्मचारी का नाम
 कर्मचारी के नाम के कारण
 पर गणना पोषण नहीं है
 कर्मचारी का नाम

पत्रावली पर 53 गुणा का पत्र

7/3/13

तहसीलदार
 मुरादाबाद

पत्रावली पर 53 गुणा का पत्र

कार्यालय- विशेष भूमि अध्याप्ति अधिकारी, मुरादाबाद।

पत्रांक 09(7)/आठ-वि०भू०अ०अ०/मुरादाबाद

दिनांक 28/02/2013

विषय- ग्राम मंझोला में अमलदरामद ठीक किये जाने के सम्बन्ध में।

तहसीलदार,

मुरादाबाद।

उपरोक्त विषयक, इस कार्यालय द्वारा प्रेषित परवाना अमलदरामद का अवलोकन करने का कष्ट करें, जिसकी छाया प्रति पत्र के साथ संलग्न है। जिसके सन्दर्भ में अवगत कराना है कि जनपद मुरादाबाद के राजस्व ग्राम मंझोला तहसील मुरादाबाद में गाटा संख्या-763 रकवा 0.89 एकड़, गाटा संख्या-687 रकवा 1.36 एकड़ व गाटा संख्या-688 रकवा 0.12 एकड़ भूमि का अर्जन भारतीय खाद्य निगम मुरादाबाद हेतु भूमि का किया गया था, उक्त भूमि पर भारतीय खाद्य निगम मुरादाबाद का नाम दर्ज कराने हेतु उक्त परवाना अमलदरामद भेजा गया था। परन्तु आपके विभाग द्वारा उक्त भूमि पर भारतीय खाद्य निगम, मुरादाबाद के स्थान पर "मुरादाबाद विकास प्राधिकरण, मुरादाबाद" का नाम जिल्द पी 2/385/22, 23, 24 पर अंकित कर दिया गया है। जो कि आपके द्वारा अमलदरामद गलत दर्ज कर दिया गया। जिसकी सत्य प्रतिलिपि आपके कार्यालय से मंगाई गई है, जिसकी छाया प्रति भी आपके अवलोकनार्थ संलग्न है।

अतः ग्राम मंझोला तहसील मुरादाबाद के खाता संख्या-584 गाटा संख्या-687 रकवा 0.551 है०, गाटा संख्या-763मि० रकवा 0.359 है० तथा खाता संख्या-583 गाटा संख्या-688 रकवा 0.049 है० भूमि पर "भारतीय खाद्य निगम, मुरादाबाद" का नाम दर्ज कर, खतौनी की एक प्रति इस कार्यालय को उपलब्ध कराने का कष्ट करें।

संलग्नक: उपरोक्तानुसार।

(जगमोहन)

विशेष भूमि अध्याप्ति अधिकारी,
मुरादाबाद।

पत्रांक तथा दिनांक-उपरोक्त।

प्रतिलिपि- क्षेत्र प्रबन्धक, भारतीय खाद्य निगम, तृतीय तल विकास मंजिल, मुरादाबाद को उनके कार्यालय के पत्र संख्या-भा०खा०नि०/विधि मुरा०/2011-12/3619 दिनांक 12.11.2012 के सन्दर्भ में सूचनार्थ एवं आवश्यक कार्यवाही हेतु प्रेषित।

विशेष भूमि अध्याप्ति अधिकारी,
मुरादाबाद।

उद्धरण खतौनी

1. ₹ 0119330

ग्राम का नाम : मझोला

परगना : मुरादाबाद

तहसील : मुरादाबाद

मुरादाबाद

फसली वर्ष : 1420-1425

भाग : 1

खानेदार का नाम	पिता / पति / सरसक का नाम	निवास स्थान	भीषिक अधिकार प्राप्त होने का फसली वर्ष	खाने के प्रत्येक गाटे की खसरा संख्या	प्रत्येक गाटे का क्षेत्रफल (हे.)	खानेदार द्वारा देय मालगुजारी या लगान	परिवर्तन सम्बन्धी आज्ञा या उसका सारांश उनकी संख्या तथा दिनांक सहित और आज्ञा देने वाले अधिकारी का पद	टिप्पणी
----------------	--------------------------	-------------	--	--------------------------------------	------------------------------------	--------------------------------------	---	---------

2

3

4

5

6

7-12

13

4-क

उक्त अधिकारम जोत सीमा आरोपण अधि अन्तर्गत अर्जित की गई अतिरिक्त भूमि -(क)जो उ.प्र.जोत सी.आ.अ.के उपबन्धों केअधीन किसी अन्तरीम अवधि के लिये किसी पट्टेदार द्वारा रची गयी हो ।

मुरादाबाद विकासप्राधिकरण
जरे इन्जामें नगर निगम मुरा0

687
763भि
0.5510
0.3590

1420क आदेशानुसार श्रममान तहसीलदार सदर मुरादाबाद, के आदेश दिनांक 15.2.13 केअनुपालन में आदेशानुसार श्रममान विशेष भूमि अध्यापित अधिकारी मुरादाबाद पत्रांक सं/9/आठ-वि0पू0अ0/मुरादाबाद दिनांक 8.2.2013के अन्तर्गत ग्राम मझोला की गाटा सं.687 रकबा 0.551 व 763भि रकबा 0.359 व 688 रकबा 0.049पर कृतिवश मुरादाबाद विकास प्राधिकरण मुरादाबाद का नाम दर्ज हो गया है, की कृति को शुद्ध करते हुए भूमि अध्यापित वार सं.21/22 व 22/23एवं 23/24दिनांक 22.2.79 के आधार पर खला सं.584गाटा सं.687रकबा 0.551, 763भि रकबा 0.359हे0 तथा खला सं.583के गाटा सं.688/0.049हे0भूमि पर मुरादाबाद विकास प्राधिकरण मुरादाबाद के स्थान पर भारतीय खद्य निगम मुरादाबाद का नाम अंकित हो.ह0आर.के..1.3.2013

कुल गाटे : 2 कुल क्षेत्र : 0.9100

उद्धरण जारी करने वाले अधिकारी का
हस्ताक्षर के लिये

मुरादाबाद नगर निगम
1307/892/13



उद्धरण खतीनी

K:010119330

ग्राम का नाम : मझोला

परगना : मुरादाबाद

तहसील : मुरादाबाद

मुरादाबाद

फसली वर्ष : 1420-1425

भाग : 1

खानेदार का नाम	पिता / पति / संरक्षक का नाम	निवास स्थान	भूमिक अधिकार प्राप्त होने का फसली वर्ष	खाने के प्रत्येक गाटे की खसरा संख्या	प्रत्येक गाटे का क्षेत्रफल (हे.)	खानेदार द्वारा देय मालगुजारी या लगान	परिवर्तन सम्बन्धी आज्ञा या उसका संशोधन उनकी संख्या तथा दिनांक सहित और आज्ञा देने वाले अधिकारी का पद	टिप्पणी
----------------	-----------------------------	-------------	--	--------------------------------------	----------------------------------	--------------------------------------	---	---------

1 ----- 2 ----- 3 ----- 4 ----- 5 ----- 6 ----- 7-12 ----- 13

श्रेणी : 4-क उ.प्र. अधिकतम जोत सीमा आरोपण अधि.अन्तर्गत अर्जित की गई अतिरिक्त भूमि (क) जो उ.प्र.जोत सी.आ.अ.के उपबन्धों के अधीन किसी अन्तरिम अवधि के लिये किसी पट्टेदार द्वारा रखी गयी हो।

00583	नगर सीमारोपण अतिरिक्त घोषितभूमि जेरे इन्तजाप नगर निगम मुरा0			328मि	0.1090		(पूर्व खतीनी के अनुसार अमलदरामद)	
				35/2मि	0.3040		(1) 1403फ अदेशानुसार विशेष भूमि अध्यापति अधिकारी मुरादाबाद के पर्चाक सं019/आठ दि.2.1.96के अन्तर्गत खाला नं.286गाटा नं.48कब्दई 0.69है मालगुजारी 11.89से बुद्ध: गुज गंगाराम नि:मझोली का नाम खारिज होकर राजकीय सम्पत्ति विकास प्राधिकरण द्वारा मानसरोवर वार्डन के नाम दर्ज हो ह.ने.अ.8.11.96	
				201/2मि	0.1090			
				24/2मि	0.0730			
				745/1मि	0.0890			
				363	0.1580			
				366/1	0.1180			
				750/2मि	2.4970			
				298मि	0.0160			
				523मि	0.1060			
				173/2मि	0.5180			
				377/2मि	0.1010			
				203/2मि	0.1010		(2) 1409फ कार्यालय सक्षमप्राधिकारी नगर भूमि सीमा रोपण मुरादाबाद के पर्चाक 1748/न.पू.सी./2001दि. 6.10.01वाट सं.54/5391सरकार बनाम अरविन्दकुमार इस कार्यालय के पत्र सं.10दि.7.8.91छाया प्रति संलग्न जो वाट सं.54/5391सरकार बनाम श्री अरविन्द के सम्बन्ध में है का संदर्भ ग्रहण करने का कष्ट करे उक्त पत्र में आपको सूचित किया गया था कि सक्षमप्राधिकारी के सन्शोधित आदेश के अन्तर्गत धारा 8(4)19दि.31.3.8 द्वारा प्राप्त मझोला साकिन गाटा सं.201मि की 1098-03 वर्ग मी.की भूमि सीलिंग से मुक्त हो गयी तथा पत्रावली दर्जिल की गयी अतः आप उक्त 1098-03वर्ग मीटर भूमि का कब्जा आपस भू-धारक को सौंप दे। उक्त पत्र के अनुसार न में तहसील मुरादाबाद दि.11.8.91	
				786मि	0.0490			
				314/1मि	0.0970			
				764/2मि	0.5300			
				745/2	0.5510			
				265/2मि	0.2100			
				348मि	0.1980			
				781/2मि	0.1860			
				16/2मि	0.0080			
				504मि	0.0030			
				190मि	0.2400			
				48	0.2750			
				38/2मि	0.8020			

5010119330

ग्राम का नाम : मझोला

परगना : मुरादाबाद

तहसील : मुरादाबाद

मुरादाबाद फसली वर्ष : 1420-1425

भाग : 1

खतरे का नाम	पिता / पति / सरसक का नाम	निवास स्थान	भूमिक अधिकार प्रारम्भ होने का फसली वर्ष	खतरे के प्रत्येक गेटे की खासरा संख्या	प्रत्येक गेटे का क्षेत्रफल (हे.)	खतरेदार द्वारा देय मालगुजारी या लगान	परिवर्तन सम्बन्धी आज्ञा या उसका संशोधनकी संख्या तथा दिनांक सहित और आज्ञा देने वाले अधिकारी का पद	टिप्पणी
1	2	3	4	5	6	7-12	13	
			14मि	0.5660			को भू-धारक श्रीअविन्द कुमार पुत्र शन्तू सिंह नि.ग्राम को उक्त भूमि का कब्जा वापस दे दिया गया है। भू-धारक श्री अरविन्द कुमार ने अपने प्रार्थना पत्र दि.21.5.2001 द्वारा अनुरोध किया गया है कि सक्षम प्राधिकारी के संस्थोधित आदेश दि.31.3.87द्वारा सीलिंग से मुक्त उक्त भूमि के सम्बन्ध में राजस्व अभिलेखों में सीलिंग को नाम कोटकर प्रार्थों का नाम अंकित किया जावे। ह.ले.अ.22.10.2001	
			787	0.5180				
			763मि	0.5310				
			731मि	0.0560				
			499मि	0.0540				
			28मि	0.1240				
			179मि	0.0950				
			736मि	0.1120				
			738	0.3210				
			782मि	0.8630				
			746मि	0.0910				
			221मि	0.0650				
			149मि	0.0260				
			203/1मि	0.1070				
			184	0.1250				
			31	0.3400				
			741	0.7000				
			450मि	0.0900				
			174मि	0.0060				
			102मि	0.0310				
			120मि	0.0300				
			207मि	0.2740				
			16मि	0.0020				
			106/1मि	0.0190				
			463मि	0.0100				
			517मि	0.0120				
			532मि	0.0530				
			50मि	0.0710				
			56मि	0.1190				

(3)1409फ आदेशानुसार सक्षमप्राधिकारी नगर भूमि संभा रोपण मुरा0बत्रांक सं.260बी.नगर भूमि संभा रोपण /2002इ.दि.16.1.2002के अन्तगत रोडनिर्माण पत्र स्व.गिरधारी नि.ग्राम मझोला को वर्ष 1393फ. 98फसली की नकल खतौनी की सत्यप्रतिनिधि संलग्न करते हुए प्रार्थना पत्र दि.25.7.2001दिया है जिसमें गाटा सं.787से सीमाधिकक घोषित भूमि के अमलदरामद की तहसील राजस्व अभिलेखों में सही करने हेतु अनुरोध किया गया है कि सम्बन्ध में सूचित करना है कि सीलिंग वाद सं.318/102सरकार बनारस गिरधारी सक्षम प्राधिकारी के आदेश दि.19.9.77के अनुसार गाटा सं.787से 5180-16वर्ग मी.भूमि अतिरिक्त घोषित की गई थी उक्त अतिरिक्त घोषित भूमि पर तहसीलदार सदा मुरादाबाद द्वारा दि.17.3.2को कब्जा लिया गया था तथा अमलदरामद किया गया था तत्पश्चात सक्षम प्राधिकारी के आदेश दि.15.1.92के द्वारा मझोला के गाटा सं.787से 5180-16वर्ग मी.के स्थान पर 3208-16वर्ग मी.भूमि अतिरिक्त रिकत घोषित की गयी

5010119330

ग्राम का नाम : मझोला

परगना : मुरादाबाद

तहसील : मुरादाबाद

मुरादाबाद

फसली वर्ष : 1420-1425

भाग : 1

खातेदार का नाम

पिता / पति /
सरक्षक का नाम

निवास स्थान

भूमिक अधिकार
प्रारम्भ होने का
फसली वर्षखाते के प्रत्येक गाटे
की खसरा संख्याप्रत्येक गाटे
का क्षेत्रफल
(हे.)खातेदार
द्वारा देय
मालगुजारी
या लगानपरिवर्तन सम्बन्धी आग्रा या उसका
संराश वन्की संख्या तथा दिनांक
सहित और आग्रा देने
वाले अधिकारी का पद

टिप्पणी

1 ----- 2

3

4

5

6

7-12

13

179मि.	0.4910	तथा धारा 10(ड)के अन्तगत कब्जा लेने हेतु दि.19.1.98 को जारी किया गया जिसके सम्बन्ध में दि.31.3.98को तहसीलसरदर मुरादाबाद द्वारा ग्राम मझोला के गाटा सं.787से 3208-16वर्ग मीटर पर कब्जा लिया गया है। ऐसी स्थिति में बंद सं.318/1082निराधारी में गाटा सं. 787से पूर्व में अतिरिक्त रिकत घोषित भूमि 5180-16 वर्ग मीटर के स्थान पर 3208-16वर्ग मीटर पर सक्षम प्राधिकारी के आदेश दि.15.1.92के अनुसार अतिरिक्त रिकत घोषित भूमि राजकीय सम्पत्ति नगर भूमि सीमा रोपण के पक्ष में दर्ज हो। ह.ने.अ.19.1.2002
14मि.	0.5590	
53मि	0.4210	
185मि	0.2310	
200मि	0.3080	
218मि	0.2580	
592	0.0850	
773मि	0.1040	
731मि.	0.0560	
535मि	0.0450	
778/1	0.2270	
151मि	0.3050	
688	0.0490	(4)1410फ आदेशानुसार सक्षम प्राधिकारी नगर भूमि सीमा रोपण मुरादाबाद पत्रांक सं.557/न.भू.सी./2002दि. 18.9.2002के अन्तगत वाद सं.61/492सरकार बनारस मंगू में सक्षम प्राधिकारी के आदेश अन्तगत धारा 8(4)दि.19.6.92के द्वारा पत्रावली दाखिल दफ्तर की गयी तथा इस कार्यालय के पत्रांक 604/न.भू.सी./ 92दि.8.7.92के अनुपालन में आपके द्वारा गाटा सं.764 रकबा 5296-44वर्ग मीटर से सरकार की ओर से दि. 22.7.92को कब्जा छोड़ दिया गया है इसके उपरान्त पत्रावली धारा 34के अन्तगत पुनर्विचार हेतु शासन को प्रेषित की गई शासन के आदेश सं.डी.107/9/आ06-200 -152-(4)भू.सी./93दि.24.11.2001द्वारा पुनः निरीक्षण प्रार्थना पत्र अवेट कर दिया गया है। अतः गाटा सं.764रकबाई 5296-44वर्ग मी. भूमि को मू-धारक के पक्षमें दर्ज हो ह.ने.अ.24.9.2002
750/3मि	2.4970	
617मि	0.0380	
572मि	0.0770	
536मि	0.3160	
401मि	0.0290	
643/1मि	0.1640	
506मि	0.5930	
56मि.	0.0240	
538मि	0.0360	
201/1मि	0.0310	
188मि	0.0240	
740	0.3200	
200मि.	0.1540	
218मि.	0.1290	
734मि	0.2390	
150/1मि	0.0280	

मुरादाबाद नगर के इलाके में
नगर भूमि सीमा रोपण के पक्ष में दर्ज हो

10119330
पुरादाबाद

ग्राम का नाम : मझोला
कसली वर्ष : 1420-1425

परगना : मुरादाबाद
भाग : 1

तहसील : मुरादाबाद

क्रम	खेत का नाम	पिता / पति / संरक्षक का नाम	निवास स्थान	भूमिक अधिकार प्राप्त होने का कसली वर्ष	खेत के प्रत्येक गाटे की खास संख्या	प्रत्येक गाटे का क्षेत्रफल (हे.)	खेतदार द्वारा देय मालगुजारी या लगान	परिवर्तन सम्बन्धी आत्रा या उसका संरक्षण उनकी संख्या तथा दिनांक सहित और आत्रा देने वाले अधिकारी का पद	टिप्पणी
------	------------	--------------------------------	-------------	--	---------------------------------------	--	--	---	---------

2

3

4

5

6

7-12

13

(5) आदेशानुसार श्रीमान सक्षम अधिकारी नगर भूमि सीमा रोपण मुरादाबाद पत्रांक सं. 184 दि. 26.6.03 द्वारा सीलिंग वाद सं. 545/574 सरकार बनाम मंगू में तहसीलदार मुरादाबाद के आदेश दि. 12.9.03 के अनुपालन में ग्राम मझोला के गाटा सं. 750 रकबई 24977.44 पर अंकित नाम राज्य सरकार इसके स्थान पर भू-धारक मंगू अथवा उसके बेटे वारिस खतौनी 1399 फ. तो 1400 फ. के अनुसार बाबू पुर मंगू व शराफत व कमाल व इकबाल व अफिफ पुराण शहरजादा नि. कन्जरी सराय शहर मुरादाबाद का नाम दर्ज हो. ले. 14.11.2003

(6) आदेशानुसार श्रीमान तहसीलदार मुरादाबाद वाद सं. 966 धारा 34 एल. आर. एक्ट आदेश दि. 30.1.2004 के अन्तर्गत गेन्दनलाल बनाम अब्दुलरऊफ में खतासं पुराना 152 व 56 नया 153 व 581 गाटा सं. 750 रकबई 2.497 हेक्टेयर लगान मुद्ररजा कागजात से भूधारक - शराफत व कमाल व इकबाल व अफिफ पुराण शहरजादे नि. कन्जरी सराय मुरादाबाद के सं. नं. 0.105 हेक्टेयर पर सहरजातेदार के रूप में कौता गेन्दनलाल पुर बुदा करायप निवासी पोसी वारंती पुलिया बगवानो वाली गली महैल्ला नवावपुरा का नाम वजयरे पंजीकृत विक्रय पत्र के आधार पर संक्रमणीय भूमि पर दर्ज हो. ले. 8.3.2004

1420 फ. आदेशानुसार श्रीमान तहसीलदार सरदर मुरादाबाद के आदेश दिनांक 15.2.13 के अनुपालन में आदेशानुसार श्रीमान विशेष भूमि अध्यापित अधिकारी मुरादाबाद पत्रांक सं. 9/आठ

- वि 0 भू 0 अ 0 मुरादाबाद दिनांक 8.2.2013 के अन्तर्गत ग्राम मझोला की गाटा सं. 687 रकबा 0.551 व 763 मि. रकबा 0.359 व 688 रकबा 0.049 पर त्रुटि वश

मुरादाबाद विकास प्राधिकरण मुरादाबाद का

